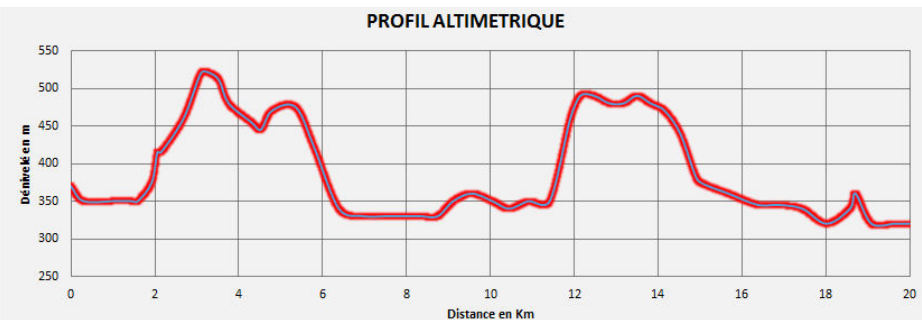


VIA PODIENSIS - JOUR 8 - de St COMED'OLT à ESTAING

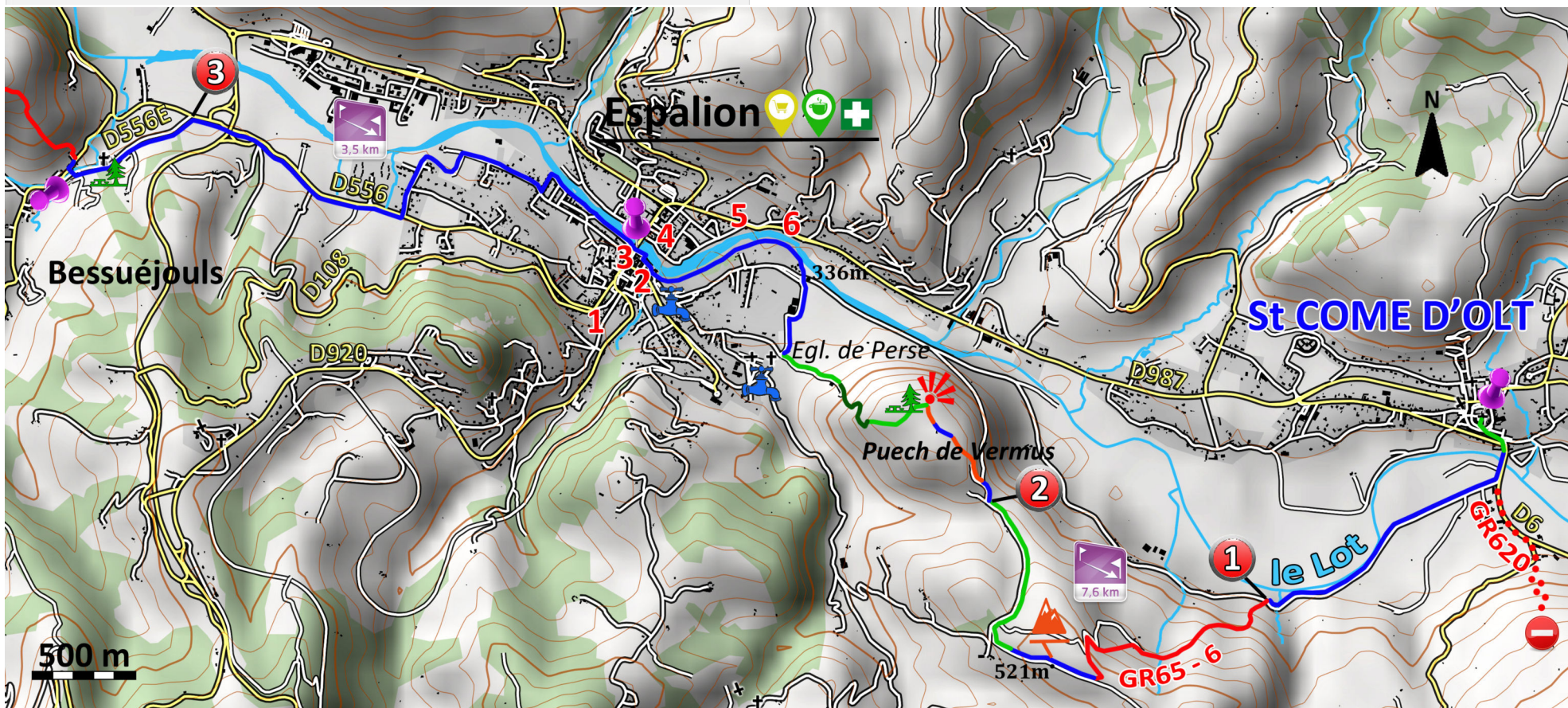
1/2



La vallée du Lot est au programme du jour, mais pas seulement. Vous devrez monter au Pech de Vermus, et son superbe point de vue sur Espalion, ainsi que sur le cause de Briffoul.



Une courte mais raide montée et vous voilà déjà le point culminant du jour.

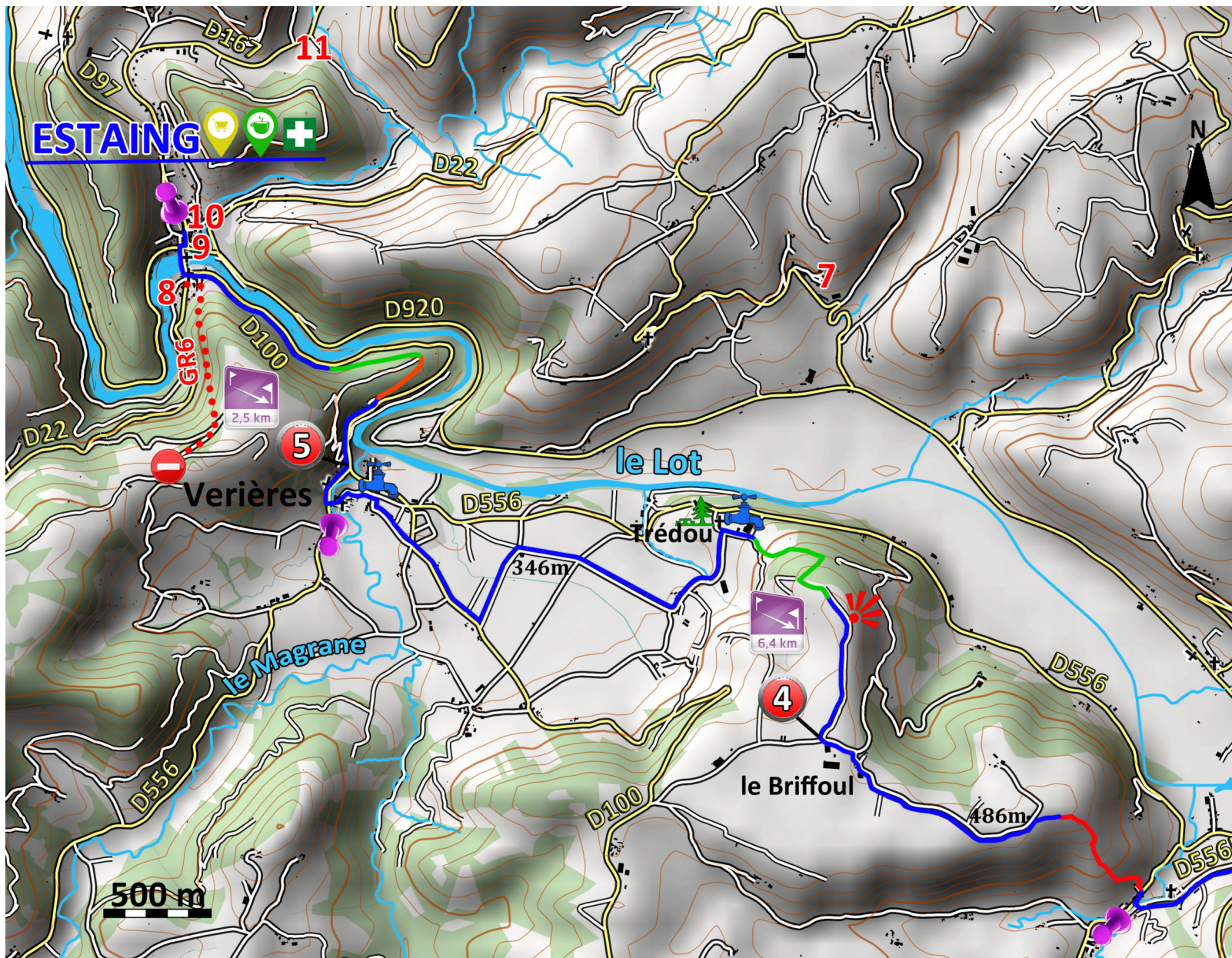


- 1 - Longer le Lot par la petite route puis tourner sur un petit chemin à gauche. Par forte pluie il est préférable de poursuivre tout droit.
- 2 - Ne pas oublier de tourner à gauche pour rejoindre le point de vue du Pech de Vermus.
- 3 - Quitter la D556, pour filer à gauche jusqu'à l'accueillante église de Saint Pierre de Bossuéjols.

- | | |
|--|--|
| 1 - Chambres d'hôtes La Fontaine
06.07.22.72.95 | 4 - Gite À la Halte Saint-Jacques
06.28.30.38.30 |
| 2 - Gite Au fil de l'Eau
06.77.58.53.08 | 5 - Chambres d'hôtes Julienne et Bernard Morin
05.65.51.48.57 |
| 3 - Gite Le Pont-Vieux
06.47.75.81.19 | 6 - Hôtel Le Relais de Boralde
05.65.44.06.41 |

COMPSTEL'BUS
NAVETTE QUOTIDIENNE SUR LE CHEMIN DE SAINT-JACQUES
04 71 02 43 23





- 7** - Chambres d'hôtes L'Oustal de Cervel
06.40.30.53.12
- 8** - Chambres d'hôtes Chez Jeannot
06.70.38.42.81
- 9** - Gîte Saint-Christophe
06.08.25.41.70
- 10** - Gîte d'étape communal
05.65.44.70.32
- 11** - Camping La Chantellerie
05.65.44.72.77

ESTAING : La famille d'Estaing est l'une des plus puissantes du Rouergue entre le XIIIe siècle et le XVIIIe siècle, période à laquelle elle s'éteint. Le nom d'Estaing est pris en 1922 par plusieurs membres de la famille Giscard l'ancien président.

Estaing est situé sur la via Podiensis du pèlerinage de Compostelle. En venant de Bessuéjols, la prochaine commune est Golinhac et son église Saint Martin. Le village est autrefois considéré comme un des points où les chemins venant du nord-est traversent le Lot pour continuer sur Conques. Parmi les pèlerins qui voulaient éviter les embûches et les rigueurs de l'Aubrac, certains arrivaient directement à Estaing venant de Saint-Flour par Laguiole, d'autres passaient par Sainte-Genève-sur-Argence et le plateau de la Viadène

- 4** Peu après les fermes de Briffoul, emprunter le chemin à droite.
- 5** Tourner à gauche sur la D100, puis prendre à nouveau à gauche sur un petit sentier.

Edition 2021

