



St Côme d'Olt - Estaing



Moyen




20,5 km



5h30



+410 m



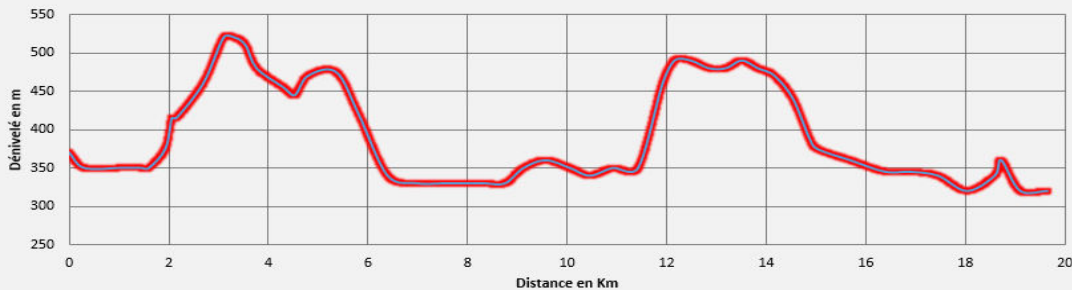
-460 m



521 m

La vallée du Lot est au programme du jour, mais pas seulement. Vous devrez monter au Puech de Vermus, puis l'après-midi sur le causse de Briffoul.

PROFIL ALTIMETRIQUE



LES HEBERGEMENTS EN CHEMIN :

A ESPALION :

GE Au fil de l'Eau - 06 77 58 53 08

H Le Relais de Boralde - 05 65 44 06 41

CH Julienne et Bernard Morin - 05 65 51 48 57

CH La Fontaine - 06 07 22 72 95

GE À la Halte Saint-Jacques - 06 28 30 38 30

GE Le Pont-Vieux - 06 47 75 81 19

A ESTAING :

CH L'Oustal de Cervel - 06 40 30 53 12

CH Manoir de Fabrègue - 07 83 15 17 48

CH Chez Jeannot - 06 70 38 42 81

GE Gîte d'étape communal - 05 65 44 70 32

SERVICE DE TRANSPORT SUR LE CHEMIN :

COMP@STEL BUS
Service organisé en collaboration avec le Comité de l'Escapad
 04 71 02 43 23 Dates de circulation : 14/04 au 13/10

Devès Taxi 43 - Tel: 07 82 98 85 15

Taxi Maxime - Tel: 06 64 24 10 09

TOUS COMMERCES A : **ESPALION** et **ESTAING**

GE Gîte d'Etape - A Auberge - CH Chambre d'Hôte - H Hôtel - C Camping - M Meublé



A Le géofact :

En travers du chemin, sur un banc de grès, on peut observer une croix de forme curieuse.

A-t-elle été gravée ? S'agit-il d'une formation naturelle ? Et si la réalité était un mélange des genres, à savoir un géofact : une formation naturelle difficile à différencier d'une création humaine remaniée par les hommes ?



B Puech de Vermus :

Le Puech de Vermus s'est formé il y a plus de sept millions d'années. Le magma basaltique brûlant s'est injecté dans une fracture. La rencontre avec l'eau de la nappe phréatique a provoqué des explosions très violentes qui ont troué le substrat rocheux, formant une vaste cheminée qui s'est élargie par l'effondrement des parois et a reçu les retombées de matériaux divers.

Passée cette phase phréatomagmatique, une phase strombolienne a donné des brèches caractéristiques et un petit lac de lave s'est figé en formant des orgues bien visibles au fond de la carrière.



C Eglise Perse :

L'église romane de Perse est l'un des principaux monuments contemporains des origines du pèlerinage de Saint-Jacques-de-Compostelle. L'édifice actuel date de la fin du XIe - début du XIIe siècle. Construit dans son ensemble en grès rouge, l'édifice se présente sous la forme d'une croix latine. L'ensemble est richement orné, mais c'est surtout le portail, avec ses sculptures, qui retient l'attention.



D Eglise de Bossuéjols :

Cette discrète église en grès rouge, recèle de véritables trésors artistiques. Remaniée au XVIe siècle, elle a conservé intacte l'architecture romane (XIIe siècle) de son clocher-tour. Il faut attribuer la construction de l'église et surtout du clocher-porche à l'abbaye Saint-Victor de Marseille, à laquelle le prieuré de Bessuéjols fut uni en 1082.



E Le causse de Briffoul :

Le petit causse de Briffoul constitue l'un des prolongements individualisés, rive gauche du Lot, du grand ensemble du causse Comtal, qui s'étend au sud, jusqu'à Rodez, Bozouls et Marcillac. Changement immédiat de décor, avec l'ouverture des paysages, l'apparition des céréales et des ovins, ainsi que la disparition du châtaignier qui nous accompagnait, presque sans discontinuer, depuis que nous avions quitté l'Aubrac.

Source : www.st-jacques-aveyron.com

NOTES :

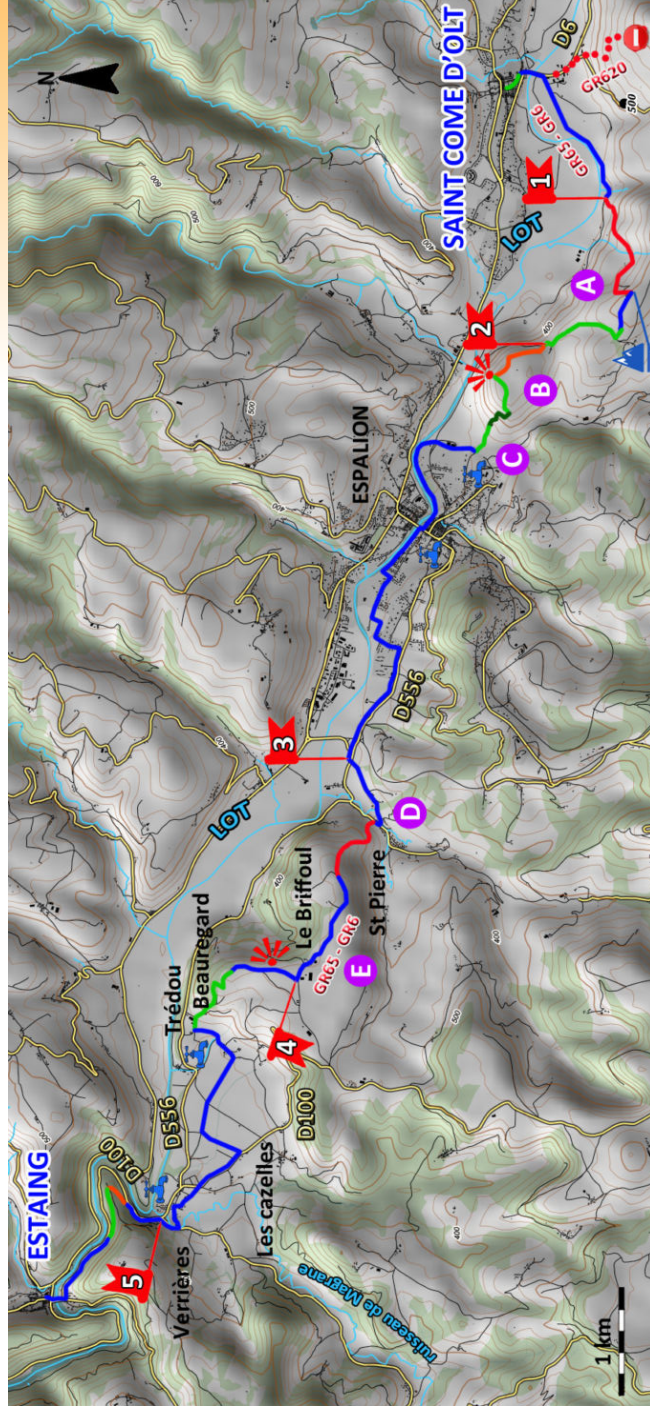
Pour le jour 9 de la Via Podiensis cliquez ici ou rendez-vous sur www.escapad.info

L'éditeur, l'auteur ou le diffuseur ne sauraient être tenus pour responsable dans l'hypothèse d'un accident sur cet itinéraire, et ce, quelles qu'en soient les causes. Pour les secours composer le 112. Ce topo guide ne peut pas être exploité à des fins commerciales.



Une petite montée et voilà déjà le point culminant du jour

12



Carte IGN 2438 E

En route vers Espalion : le Géofact, le Puech de

Vermus, l'église de Perse :

7,7 Km

En route vers Espalion : le Géofact, le Puech de Vermus, l'église de Perse. Notez que pour cette journée le GR65 et le GR6 font cause commune. Au bas de Saint Côme d'Olt, traversez le lot et prenez la route à droite immédiatement après le pont. En face, c'est le GR620 et en cas d'erreur c'est Rodez qui vous attend. Après 1300 mètres qui font office d'échauffement sur la petite route qui longe le Lot, prenez le sentier à gauche (1). Ne le ratez pas car même si la montée matinale est rude, le chemin offre de belles surprises. Comme le Géofact que l'on rencontre assez rapidement (A). Une fois le plateau atteint, prenez à droite au niveau de la ligne EDF. Poursuivez la descente en prenant la route à droite, puis à nouveau à droite sur le chemin juste avant la deuxième maison. Et c'est là qu'il ne faut pas se tromper, beaucoup filent tout droit ! Après seulement 50 mètres, veillez bien à tourner à gauche (2) pour rejoindre après une courte montée le Puech de Vermus (B), puis le point de vue (point d'eau) Marie, et après une descente, l'incroyable Eglise Perse (C). Par la suite rejoindre le centre d'Espalion n'est qu'une formalité (point d'eau). Sarez-vous trouver le scaphandrier dans le Lot ?

Pique-nique à l'église St Pierre de :

Bossuéjous :

3,3 Km

Sortir d'Espalion est assez aisé. Le GR65 passe notamment par la rue de Soletta puis finit par rejoindre la D556 que vous suivrez à droite. Après 1200 mètres, peu après le pont, bifurquez à gauche (3) afin de rejoindre l'église de Saint Pierre de Bossuéjous (D) dont l'esplanade en gazon est accueillante pour le pique-nique du jour.

Le Causse Briffoul, Beauregard et Trédou :

3,5 Km

Ne partez pas le ventre trop plein, car la montée qui suit est aussi courte que rude. Pour trouver le début de celle-ci, traversez le ruisseau par le petit pont de pierre, puis tournez à gauche après 60 mètres. Prenez votre souffle, c'est parti pour avaler sur une courte distance 150 mètres de dénivelé positif. Reprenez votre souffle une fois le causse de Briffoul atteint (E) et continuez tout droit sur la route. Peu après les fermes de Briffoul tournez sur le chemin à droite (4). Profitez du point de vue avant la petite descente en forêt qui mène à Beauregard et Trédou (point d'eau).

De Beauregard à Estaing :

6 Km

Beaucoup de route, mais le charmant village de Verrière (point d'eau) vient égayer cette portion. Traversez le ruisseau de Magrane par le joli pont en pierre. Tournez à gauche sur la D100 (5) puis prenez se sentier à gauche qui court-circuite un temps la route. A Estaing, traversez le pont pour rejoindre le centre du village.

12

