



Golinhac - Conques



Moyen



20,8 km



5h45



+360 m



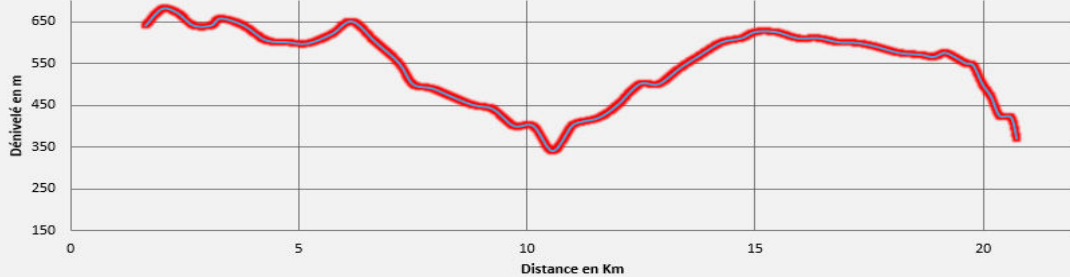
-700 m



662 m

En route pour un des moments forts du pèlerinage, la cité médiévale de Conques.

PROFIL ALTIMETRIQUE



LES HEBERGEMENTS EN CHEMIN :

A CONQUES :

- A Auberge Saint Jacques - 05.65.72.86.36
- CH Marie Scépé - 05.65.72.83.87
- CH Au Castellou - 06.48.15.66.91
- CH Les Grangette - 06.75.50.59.19

COMMERCES A CONQUES :

Tous commerces



A Eglise Saint Pierre d'Espeyrac :

Au XVe siècle, le château féodal, ruiné, est transformé en église. Le mur de chevet, avec des croix de grès rouge et de granite de la chapelle castrale, est la partie la plus ancienne de l'édifice actuel, reconstruit au XIXe siècle.



B Les Sarcophages d'Espeyrac :


La présence de plusieurs sarcophages carolingiens, en grès ou en granite, nous apporte un petit peu plus de connaissances sur le village avant le Xe siècle, car, en ces temps, qui dit cimetière dit aussi église... et socles d'une société médiévale. La plupart des sarcophages ont été réemployés pour reconstruire l'église : ils ont servi de base à l'édification du mur. Les croix présentes dans la maçonnerie sont issues des couvercles qui ont été retaillés.



C Le Chateau d'Espeyrac :

Le deuxième château d'Espeyrac date des XVe-XVIe siècles. Il était la demeure du viguier, administrateur des biens des suzerains d'Espeyrac (Armagnac-Séverac, puis Arpajon).

Une belle tourelle subsiste de ce bâtiment démembré par lots à la Révolution.



Conques :

Nous vous conseillons de réserver plusieurs heures à la visite de Conques. L'office de tourisme organise des visites guidées de la ville et de l'abbatiale.

Source : www.st-jacques-aveyron.com

SERVICE DE TRANSPORT SUR LE CHEMIN :

COMP@STEL'BUS
MOBILISER LES SERVICES DE LA VILLE DE CONQUES
 04 71 02 43 23

Dates de circulation : 14/04 au 13/10

Devès Taxi 43 - Tel: 07 82 98 85 15

Taxi Maxime - Tel: 06 64 24 10 09

NOTES :

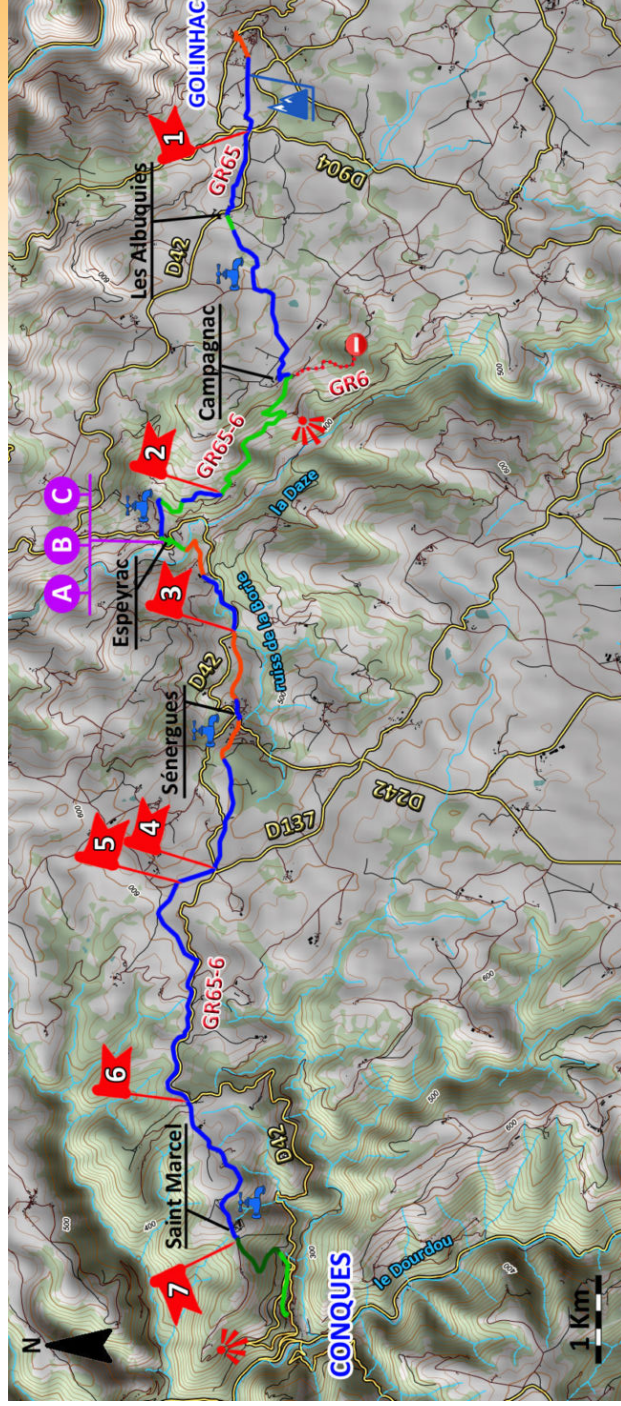
Pour le jour 11 de la Via Podiensis cliquez ici ou rendez-vous sur www.eskapad.info

L'éditeur, l'auteur ou le diffuseur ne sauraient être tenus pour responsable dans l'hypothèse d'un accident sur cet itinéraire, et ce, quelles qu'en soient les causes. Pour les secours composer le 112.
 Ce topo guide ne peut pas être exploité à des fins commerciales.



Il n'aura pas fallu attendre bien longtemps pour atteindre le point culminant du jour !

12



Carte IGN 2338E

Direction un autre village en ac : Campagnac 4,8 Km

Une courte montée en guise d'échauffement permet de sortir du village et de rejoindre par une petite route, une belle croix qui marque le point culminant de la journée. Prenez le sentier en face (parfois boueux) jusqu'à la D904 (1). Coupez cette dernière pour rejoindre les Albuquiès. Une courte descente permet de rejoindre le ruisseau la Daze des Vermhettes où sont présents des toilettes et un **point d'eau**. Par la suite, une petite route mène tranquillement jusqu'à Campagnac.

La Descente de Campagnac à Espeyrac : 3,9 Km

C'est ici que le GR6 opère à nouveau la jonction avec le GR65. Alors attention à bien rester sur la portion commune aux deux GR ➡. Pour cela, entamez la longue descente par une route goudronnée offrant un point de vue ➡ sur la vallée de la Daze. Après le petit hameau de Carboniès, l'itinéraire bifurque sur un sentier à droite (2) et s'enfonce dans une forêt de chênes et de châtaigniers. Prenez à nouveau une courte portion de route (100 mètres), avant de poursuivre la descente sur un agréable sentier jusqu'à un ruisseau. Après cela, rejoignez Espeyrac en quelques minutes seulement (**point d'eau**).

La montée d'Espeyrac à Sénergues : 2,6 Km

Descendez jusqu'au cimetière, traversez le ruisseau de la Borie et remontez par un petit sentier jusqu'à la D42. Poursuivez sur celle-ci à droite jusqu'au hameau de Célis (3). Empruntez un chemin qui longe la maison et qui grimpe. Il vous mènera à Sénergues où vous trouvez deux aires à pique-nique : une à l'entrée du village dans le parc, l'autre couverte à la sortie du village (point d'eau).

Sur le plateau entre Sénergues et Saint Marcel : 6,6 Km

Quittez Sénergues par une courte mais rude montée menant à un plateau où la vue se dégage. Au niveau des cinq routes où est présente une croix en bois (4), prenez la route de droite en direction du Malrice. Puis, tournez sur le chemin à gauche après 450 mètres (5). Plus loin, il rejoint à nouveau la D42 que vous empruntez par la droite jusqu'au hameau de Fontromieu (6). De là, prenez la petite route secondaire qui mène à Saint Marcel (toilette + **point d'eau**).

La descente jusqu'à Conques : 2,9 Km

Après Saint Marcel, continuez sur la route jusqu'à la croix Torte où est présente une vieille ferme (7). Deux options : tout d'abord celle du GR65 qui file à gauche pour une descente assez soutenue et directe jusqu'à Conques ou alors, poursuivez tout droit sur la route. Cette option plus longue de 1,5 kilomètre mais plus douce, à l'avantage d'offrir un point de vue ➡ exceptionnel sur Conques et d'être moins périlleuse par temps de pluie.

12

