



Promenade ornithologique



Accès :

Depuis Cavailon prendre la D973 sur 16 km jusqu'à Mérindol. Au rond-point, continuer tout droit. Tourner enfin à droite 200 mètres plus loin juste avant le virage. Laisser votre véhicule sur l'aire de pique-nique.

De Nice	220 km
De Marseille	75 km
D'Avignon	55 km
De Gap	160 km

Promenade ornithologique sur les rives de la Durance, non loin de Mérindol.



Curiosité :

La Sarcelle d'hiver



La Sarcelle d'hiver est le plus petit canard d'eau douce d'Europe. Son plumage nuptial est très attrayant : la tête est rousse avec une large bande verte sur les joues. Elle ne chante pas mais truffle. C'est à dire qu'elle émet des sifflements et des grognements rauques (cruck). Elle habite partout où elle trouvera de l'eau et de la nourriture, à condition qu'il n'y ait pas trop de courant. La Sarcelle est un oiseau très sociable, qui est toujours en groupe. Bien qu'à la fois diurne et nocturne, une partie importante de son activité est

concentrée au crépuscule et pendant la nuit pour la recherche de la nourriture. Comme sa cousine d'été, les sarcelles se nourrissent de petites graines, et d'organismes microscopiques qu'elles trouvent dans le limon qu'elles filtrent à l'aide de leur bec.

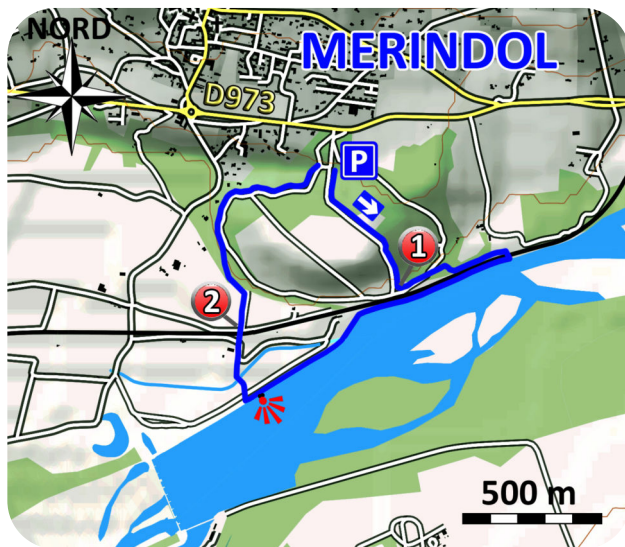


Itinéraire :

Prendre niveau de la barrière qui est la plus proche du petit bâtiment (sanitaire). Suivre les balises jaunes. Après cents mètres continuer en face puis obliquer vers la gauche. Après dix petites minutes de marche, vous pouvez observer la Durance depuis de minuscules falaises, puis tourner à gauche (1).

L'itinéraire débute à l'aire de pique-nique à droite à la sortie du village en direction de Pertuis.

Le chemin devient étroit et longe littéralement la falaise. De nombreuses balises indiquent la direction. Enfin, après une courte descente, on longe les berges de la rivière en prenant vers la droite après être passé sous la voie ferrée (20mn). Continuer sur les berges jusqu'à atteindre l'observatoire où le silence doit régner en maître. Pour le retour, descendre les escaliers face à l'observatoire puis tourner immédiatement à gauche. Cinquante mètres plus loin, prendre le chemin à droite qui enjambe un bras mort de la rivière. A la route, continuer tout droit en passant à nouveau sous la voie ferrée (2). Le chemin remonte sur le plateau. Après cents mètres, prendre à droite au niveau de la barrière. Peu de temps après vous revoilà au



Carte IGN 3143 OT

L'éditeur, l'auteur ou le diffuseur ne sauraient être tenus pour responsable dans l'hypothèse d'un accident sur cet itinéraire, et ce, quelles qu'en soient les causes.
Pour les secours composer le 112.

RISQUE INCENDIE: Les accès aux massifs du Vaucluse sont soumis à réglementation en période estivale.

LE TREK DU VERDON

7 jours / 6 nuits / 665€

Découvrez l'un des plus beaux canyons d'Europe
Sentier Blanc-Martel
Sentier de l'Imbut
Sentier du Bastidon

Encadré par un accompagnateur montagne
membre de la compagnie des guides de la Vanoise
et spécialiste de la Provence

Plus d'informations au 06 10 79 89 97 ou
sur www.vanoise-voyages.com

